

Info orari e tariffe / Fahrpläne und Preis
timetable and prices:
www.suedtirolmobil.info



Shuttle 439 / Bus 442 / Bus 443 (10.07.-10.09.2019) / Shuttle 444 (01.06.-13.10.2019):
guest cards Alto Adige non validi / Keine Gästekarten gültig/ South Tyrol GuestCards not valid

Dal 10.07. al 10.09.2019 la Val di Braies è chiusa dalle ore 10 alle ore 15 per tutti i mezzi di trasporto privato ed è raggiungibile solo con mezzi pubblici, a piedi o in bicicletta.
Das Pragser Tal ist vom 10.07. bis 10.09.2019 von 10 bis 15 Uhr für den Privatverkehr gesperrt und nur mehr mit den öffentlichen Verkehrsmitteln, zu Fuß oder mit dem Fahrrad erreichbar.
From 10.07. to 10.09.2019 the Val di Braies is closed between 10 AM and 3 PM for private traffic and can only be reached by public transportation, on foot or by bicycle.

LEGENDA / LEGENDE / SYMBOLS


- Treno / Zug / train
- A piedi / zu Fuß / walking
- Pista ciclabile / Fahrradweg / Cycling Path
- Bus
- Shuttle 439: 10.07. - 10.09.2019
- Bus 442
- Bus 443: 09.06. - 13.10.2019
- Shuttle 444: 01.06. - 13.10.2019
- Fermata / Haltestelle / stop

DE


Das Prager Tal ist vom 10.07. bis 10.09.2019 von 10 bis 15 Uhr für den Privatverkehr gesperrt und nur mehr mit den öffentlichen Verkehrsmitteln, zu Fuß oder mit dem Fahrrad erreichbar.


Info: www.pragbs.bz

→ PRAGSER WILDSEE

 +  Im Zeitraum vom 10.7. – 10.9.2019

➤ Mit dem Zug (Richtung Innichen/Lienz) bis Welsberg → Shuttlebus
 ◀ Mit dem Zug (Richtung Bruneck/Franzensfeste) bis Niederdorf → Bus 442


-  · Ab Zugbahnhof Niederdorf: ca. 3 Std. – Weg Nr. 1
- Ab Zugbahnhof Welsberg: ca. 2¼ Std. – Weg Nr. 2A bis Schmieden, danach Nr. 1
- Ab Schmieden: ca. 1½ Std. – Weg Nr. 1

 Fahrradweg bis Schmieden, dann über Landesstraße 47

→ PLÄTZWIESE

 +  Im Zeitraum vom 10.7. – 10.9.2019

➤ Mit dem Zug (Richtung Innichen/Lienz) bis Welsberg; → Shuttlebus bis Säge → Bus 443
 ◀ Mit dem Zug (Richtung Bruneck/Franzensfeste) bis Niederdorf → Bus Nr. 442 bis Säge → Bus Nr. 443


-  · Ab Parkplatz Säge: ca. 3 Std. – Weg Nr. 37
- Ab Brücke: ca. 1½ Std. – Weg Nr. 37
- Ab Schluderbach: ca. 2 Std. – Weg Nr. 37

 Fahrradweg bis Schmieden, dann Weg Nr. 37

→ DREI ZINNEN

 +  Im Zeitraum vom 01.06. – 13.10.2019

Mit dem Zug bis Toblach → Shuttlebus → 

-  · Ab Auronzohütte: 1½ Std. – Weg Nr. 101
- Ab Sexten (Fischleintal): 3½ Std. – Weg Nr. 102
- Ab Innerfeldtal: 4½ Std. – Weg Nr. 105
- Ab Landro–Drei Zinnen-Blick: 3½ Std. – Weg Nr. 102

➤ Info Fahrpläne und Preise: www.suedtirolmobil.info

EN


From 10.07. to 10.09.2019 the Val di Braies is closed between 10 am and 3 pm for private traffic and can only be reached by public transportation, on foot or by bicycle.


Info: www.braies.bz

→ LAGO DI BRAIES

 +  Period 10.07. – 10.09.2019

➤ By train (direction San Candido/Lienz) to Monguelfo → Shuttlebus
 ◀ By train (direction Brunico/Fortezza) to Villabassa → Bus 442


-  · From train station Villabassa: approx. 3 hrs – trail No. 1
- From train station Monguelfo: approx. 2¼ hrs – trail No. 2A to Ferrara, then No. 1
- From Ferrara: approx. 1½ hrs – trail No. 1


 Cycle path to Ferrara, then via strada provinciale 47

→ PRATO PIAZZA

 +  Period 10.07. – 10.09.2019


➤ By train (direction San Candido/Lienz) to Monguelfo → Shuttlebus to Segheria → Bus 443
 ◀ By train (direction Brunico/Fortezza) to Villabassa → Bus 442 to Segheria → Bus 443


-  · From Parkinglot Segheria: approx. 3 hrs – trail No. 37
- From Ponticello: approx. 1½ hrs – trail No. 37
- From Carbonin: approx. 2 hrs – trail No. 37

 Cycle path to Ferrara, then Route No. 37

→ THREE PEAKS

 +  Period 01.06. – 13.10.2019

By train to Dobbiaco → Shuttlebus → 

-  · From Rifugio Auronzohut: 1½ hrs – trail No. 101
- From Sesto (Val Fiscalina): 3½ hrs – trail No. 102
- From Valle Campo di Dentro: 4½ hrs – trail No. 105
- From Landro–viewpoint Three Peaks: 3½ hrs – trail No. 102

➤ Info timetables and prices: www.suedtirolmobil.info

SÜDTIROL



Scoprire i luoghi più affascinanti delle Dolomiti in modo sostenibile

Sanft die Dolomiten-Highlights erleben

Enjoy the highlights of the Dolomites in an eco-friendly way

IT


Dal 10.07. al 10.09.2019 la Val di Braies è chiusa dalle ore 10 alle ore 15 per tutti i mezzi di trasporto privato ed è raggiungibile solo con mezzi pubblici, a piedi o in bicicletta.


Info: www.braies.bz

→ LAGO DI BRAIES

 +  Periodo 10.07. – 10.09.2019

➤ Con il treno (direzione San Candido/Lienz) a Monguelfo → shuttlebus
 ◀ Con il treno (direzione Brunico/Fortezza) a Villabassa → bus 442


-  · Dalla stazione di Villabassa: ca. 3 ore – sentiero n. 1
- Dalla stazione di Monguelfo: ca. 2¼ ore – sentiero n. 2A fino a Ferrara, poi sentiero n. 1
- Da Ferrara: ca. 1½ h – sentiero n. 1

 Pista ciclabile fino a Ferrara, poi per la strada provinciale n. 47

→ PRATO PIAZZA


 +  Periodo 10.07. – 10.09.2019


➤ Con il treno (direzione San Candido/Lienz) a Monguelfo → shuttlebus fino a Segheria → bus 443
 ◀ Con il treno (direzione Brunico/Fortezza) a Villabassa → bus 442 fino a Segheria → bus 443


-  · Da Parcheggio Segheria: ca. 3 ore – sentiero n. 37
- Da Ponticello: ca. 1½ ore – sentiero n. 37
- Da Carbonin: ca. 2 ore – sentiero nr. 37

 Pista ciclabile fino a Ferrara, poi per sentiero n. 37

→ TRE CIME DI LAVAREDO

 +  Periodo 01.06. – 13.10.2019

Con il treno a Dobbiaco → shuttlebus → 

-  · Dal Rifugio Auronzo: 1½ ore – sentiero n. 101
- Da Sesto (Val Fiscalina): 3½ ore – sentiero n. 102
- Dalla Valle Campo di Dentro: 4½ ore – sentiero n. 105
- Da Landro–Vista Tre Cime: 3½ ore – sentiero n. 102

➤ Info orari e prezzi: www.suedtirolmobil.info